

**Posadas**, centro regional de turismo y servicios, reconocida como ciudad cultural y polo de innovación, con desarrollo productivo que promueve el crecimiento inclusivo y sostenible, posicionada como...  
*“El Gran Portal Urbano de la Selva Misionera”.*



# Plan estratégico Posadas 2035

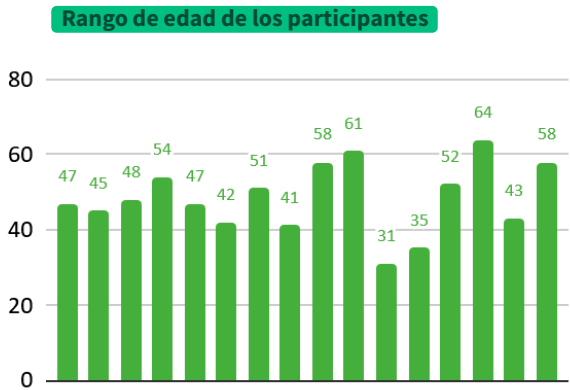
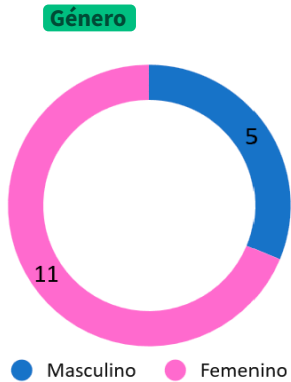
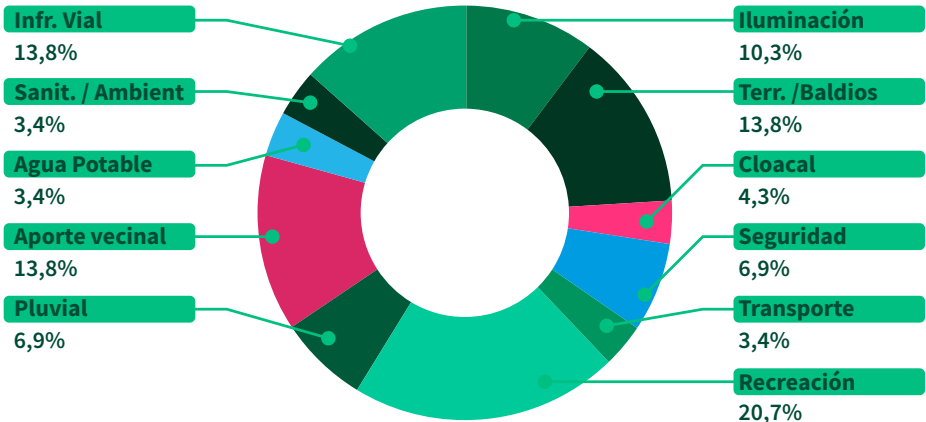


## Delegación Santa Rita

Las Rosas (077-230-231) - El Acuerdo (078) - Tacurú (079) - San Ramón (080) - Héroes de Malvinas (081) - Los Jilgueros (095) - Sol Naciente (096) - Juan Las Heras (097) - Los Kiris (099) - Ibirá Pitá (098) - Hollywood (100) - Legislativo (113) - Parque Alta Vista (114) - El Yermal (115) - San José de la Sagrada Familia (117) - Santa Rita (119-118-130-131-132-133-143-246) - Cristo Redentor (144) - Itá Verá (145) - Martín Fierro (142) - Oeste (233) - Santa Lucía (234-235) - Guazupi (236) - Parque 2 de Abril (237) - Club San Francisco (238) - 25 de Octubre (240) - La Misión (242) - Olimpia (243) - Puerta del Sol (244) - Los Manantiales (247) - Centinela (249) - Bahía Oeste (252) - Costa Bonita (253) - Asentamiento (246) - chacras (sin nombres): 101-232-239-241-245-248-250-251-257.



Delegación Santa Rita



Resumen de las mesas de trabajos (papelógrafo):

1º Taller delegación Santa Rita 28/10/2024

Problemas	Causas	Soluciones	Area de respuesta
1. Tratamiento de Veredas - Usos (Accesibilidad).	Condiciones del terreno, responsabilidad de frentistas.	Mayor control comunal - inspecciones.	Obras Privadas - Obras Públicas.
2. Mantenimiento de Terrenos Baldíos (abandonados).	Responsabilidad del vecino, dueño.	Seguimiento- Control (Delegación).	Planificación Estratégica y Territorial.
3. Falta de Iluminación (Casos de Inseguridad).	Escaso o nulo reemplazo de Luminarias- Mantenimiento.	Usar la misma modalidad de Operativos de PODA para alumbrado.	Movilidad Urbana- E.M.S.A
4. Saneamiento del Arroyo.	Falta de Mantenimiento Limpieza- Desmalezamiento.	Mantenimiento en general.	Cuencas y Restauración Ambiental.
5. Falta de Infraestructura de Red Cloacal.	Falta de inversiones.	Instalación de la red.	Obras Públicas.
6. Asentamientos en la vía pública.	Falta de control e inspecciones.	Inspecciones a quien corresponda.	Tierra y Hábitat.
7.Eficiencia del Transporte Público e Integrado.	Falta recorrido por poca frecuencias.	Ampliar recorrido y ampliar horarios.	Movilidad Urbana.

Prioridad	Area de respuesta
1. Alumbrado Público	Movilidad Urbana.
2. Mayores actividades deportivas para el barrio.	Deporte y Desarrollo Humano.
3. Transporte Público.	Movilidad Urbana - Empresa Privada.

# Plan estratégico Posadas 2035



## Delegación Villa Cabello

Villa Cabello (203-202-201-198-156-153-152-151-150-149-139-138) - López y Planes (148) - 30 De Octubre (146) - 8 De Diciembre (141) - Ramón Brouse (158) - MÑOR. Jorge Kemerer (126-137) - 25 De Diciembre (134) - Judicial (125) - San Gerardo (128) - Padre René Galopo (124) - El Territorio (123) - Libertad (120) - Yacyretá (092-093-111-103) - El Solar (094) - 20 De Junio (091) - Yohasa (102-112) - 10 De Junio (104) - Andrés Guacurará (105) - María de Nazaret (106) - San Miguel (108) - Los Pinos (086) - Libertador Gral. San Martín (069-083-084-085) - La Querencia

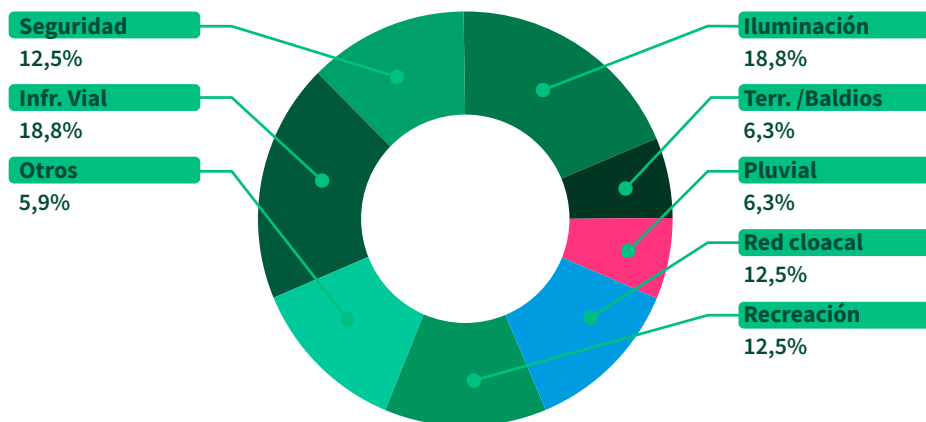


# Plan estratégico Posadas 2035

## Delegación Villa Cabello

## Resumen de las mesas de trabajos (papelógrafo):

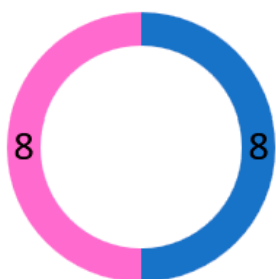
2º Taller delegación **Villa Cabello** 04/11/2024



Problemas	Causas	Soluciones	Area de respuesta
1. A° Ita contaminado	Residuos de todo tipo en la cuenca.	Tratamiento de saneamiento en la cuenca.	Cuencas y Restauración Ambiental.
2. Infraestructura vial en mal estado, falta de reductores de velocidad.	Uso indebido de calles (circulación de camiones de gran porte en calles adoquinadas, alta velocidad en calles secundarias y avenidas).	Educación vial ciudadana y controles viales.	Obras Públicas Movilidad Urbana.
3. Problemática social (Diferentes niveles socio económicos).	Adicciones, prostitución, adultos mayores, madres solteras, niños.	Contención social (Talleres, actividades varias, deportivas e integradoras).	Salud y Calidad de Vida.
4. Construcción irregular, usurpación y lucro en Espacios públicos comunes.	Falta de control e inspección, cumplimiento de la normativa.	Más control y unificación de criterios en permisos reglamentación del E.P.	Planificación Estratégica y Territorial Movilidad Urbana.
5. Inseguridad.	Escasa iluminación y presencia policial.	Mejorar iluminación pública y mayor control policial.	Gobierno Movilidad Urbana.
6. Malos olores (zona Rotonda, Costanera)	Mal funcionamiento de la planta cloacal.	Tratamiento correspondiente.	Obras Públicas Gobierno.

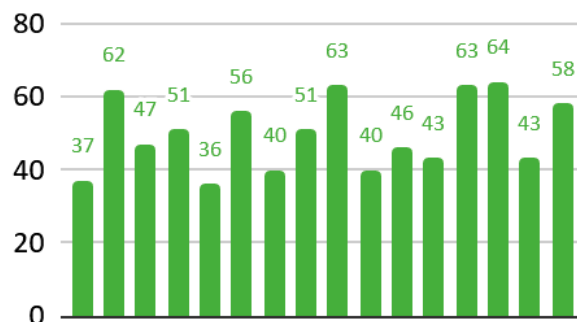
Prioridad	Area de respuesta
1. Seguridad (Contención Social)	Gobierno- Salud y calidad de vida .
2. Liberar espacio público común.	Movilidad Urbana.

### Género



Masculino Femenino

### Rango de edad de los participantes



# Plan estratégico Posadas 2035



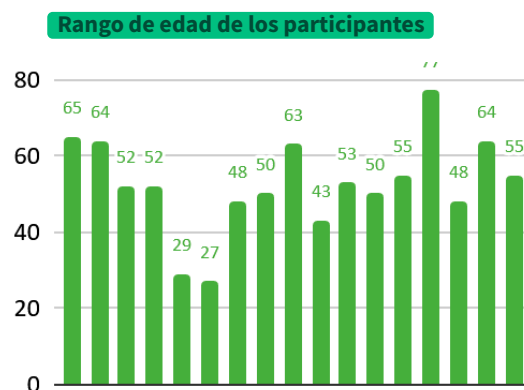
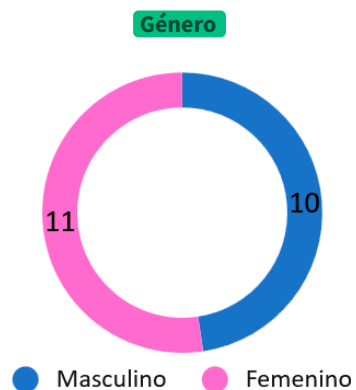

## Delegación Villa Urquiza

San Martín (045) - Tajamar (041) - Ubaldo Papini (068) - Lib. San Martín (069) - Rocamora (047-048-061-062-070-071-072) - Sagrado Corazón de Jesús (064) - Aguas Corriente (038-039) - El Palomar (001-002-003-004-005-006) - Villa Mariano Moreno (157) - Villa Coz (209-210) - Cementerio La Piedad (060) - Lavalle (049) - 23 de Septiembre (007-037) - Villa Urquiza (008-009-012-014) - Las Tomas (213) - Jorge Bergoglio (013) - Belgrano (019) - 25 de Mayo (021) - Hospital Escuela de Agudos R. Madariaga (010) - Virgen de Lourdes (017) - chacras (sin nombres): 067-063-046-040-069-160-015-011-016-018-020.



# Plan estratégico Posadas 2035

## Delegación Villa Urquiza



## Resumen de las mesas de trabajos (papelógrafo):

3º Taller delegación **Villa Urquiza** 11/11/2024

Problemas	Causas	Soluciones	Area de respuesta
1. Alta contaminación en cuenca A° Vicario.	Residuos de todo tipo, principalmente orgánicos.	Limpieza y mayor control.	Dirección de Cuentas y Restauración Ambiental .
2. Calles secundarias en mal estado (Tránsito de camiones de gran porte)- Uso indebido del E.P. (veredas)	Grandes Comercios- mal uso del espacio público vial.	Educación Ciudadana-Concientización y Controles Municipales.	Movilidad Urbana - Planificación Estratégica y Territorial.
3. Falta de Infraestructura de Red Cloacal.	Falta de inversión.	Ampliación de red y planes para facilitar la instalación.	Obras Públicas - GobiernoEPRAC
4. Animales sueltos en vía la pública	Falta de crianza responsable y aumento de reproducción.	Controles y campañas de castración y crianza responsable.	Salud y Calidad de Vida.
5. Aumento flujo vehicular por calles internas.	Manos únicas implementadas.	Educación vial ciudadana y controles.	Movilidad Urbana.
6. Falta de iluminación (Luminarias fuera de servicio Casos de inseguridad).	Bajo número de artefactos, deficiente sistema de iluminación, baja reposición y mantenimiento nulo.	Relevamiento de faltantes/reposición, mantenimiento infraestructura, ampliación de cantidad por cuadra, cambio sistema a LED.	Movilidad Urbana.
7. Más atención al Universitario.	Ausencia de actividadesinfraestructura de recreación en mal estado.	Presencia policial - Circuito Universitario - Mantenimiento de Plaza para Universitarios.	Agencia Universitaria Planificación Estratégica y Territorial.
Prioridad	Area de respuesta		
1. Iluminación.	Recambio y mantenimiento infraestructura - Informar zonas EMSA - municipalidad		
2. Saneamiento de chacras N° 4-6-13-17-37-49-64	Inversión en obras.		
3. Control del uso del Espacio Público (Calles, veredas y postes).	Controles e intimación a infractores.		

# Plan estratégico Posadas 2035



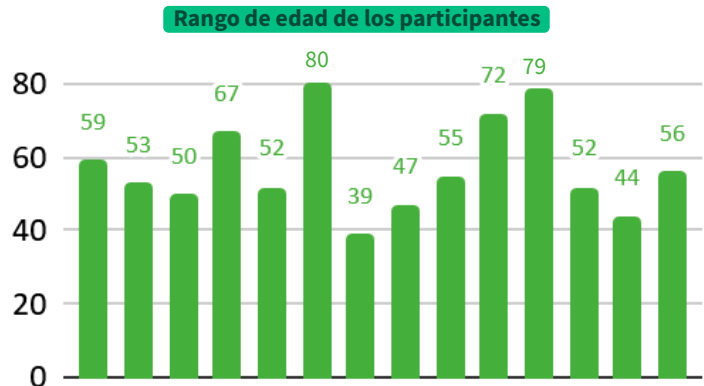
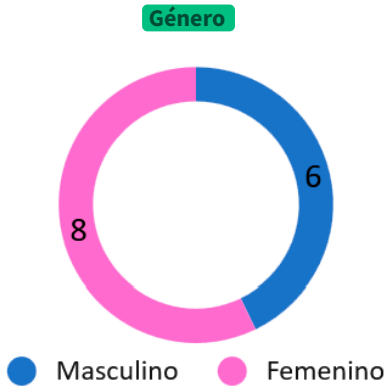
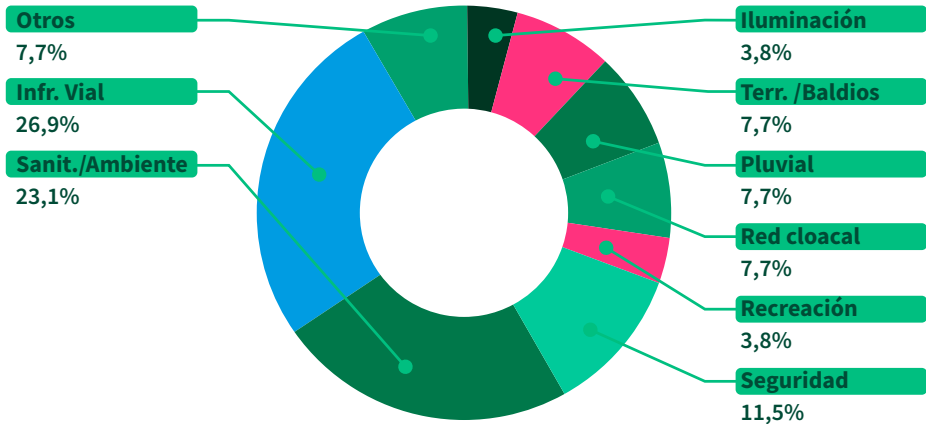
## Delegación Ch 32-33

Rocamora (72) - San Juan (059) - San Alberto (036-050-051) - Lluvia de Oro (035) - Las Malvinas (073) - Luz y Fuerza (058) - 9 de Julio (074) - Singer (057) - Alta Gracias (075-056-076-055) - La Cumbre (053) - Radio Parque (054) - Cristo Rey (33) - Residencial Sur (32) - Villa Vedoya (229) - Centro Comercial (228) - Malagrida (227) - Teniente Estévez (226) - 1º Junta (022) - Villa Flor (023-024) - Itatí (031) - La Rotonda (030-029-225) - Irigoyen (027) - Rowing (026) - Parque Adán (028-222) - Kennedy - San José Obrero - Santa Rosa - chacras (sin nombres): 052-034-025.



# Plan estratégico Posadas 2035

## Delegación Ch 32-33



## Resumen de las mesas de trabajos (papelógrafo):

4º Taller delegación Ch 32-33

15/11/2024

Problemas	Causas	Soluciones	Area de respuesta
1. Falta Señalética Vial (Nombres, sentido de calles)	Calles, avenidas sin señalética	Colocación de señalética faltante	Movilidad Urbana- HCD
2. Saneamiento- Red Cloacal	Líquido cloacal en vía pública	Inspección y control del Ente regulador	EPRAC-Obras Públicas
3. Gestión de residuos	Mal uso de los contenedores	Campañas de manejo de residuos urbanos	Servicios Públicos - GIRSU
4. Aumento del Tránsito por calles secundarias- Exceso de velocidad en el Acceso Sur	Mal uso de las vías principales - Adoquines en mal estado	Educación Vial- Mantenimiento de calles- Replantear circulación calles secundarias/manos únicas	Movilidad Urbana
5. Seguridad vial del peatón	Gran porcentaje lotes sin veredas- Faltan semáforos y cruces peatonales (Rotonda / Buchardo)	Inversión en infraestructura-Colocación de señalética y reductores de velocidad	Movilidad Urbana
6. Seguridad ciudadana - Adicción de jóvenes y adultos /Acoso	Robos- "Motochorros"	Mayor control y presencia policial- Contención social	Gobierno- Salud y Calidad de Vida
7. Escasa Iluminación	Bajo número de luminarias por cuadra, falta de reposición y mantenimiento.	Cambio de sistema a LED-Inversión en infraestructura	Movilidad Urbana
8. Falta de respuesta ante los Exptes, de poda, extracción y demás solicitudes.	Solicitud de pedido de poda	Agilizar pedidos y Exptes.	Control Comunal
9. Pérdida del arbolado urbano- Residuos de poda	Falta conciencia verde Escasos operativos/Frecuencia poda	Campañas de plantación, cuidado y concientización-Plantas Nativas- Frecuencia de poda-Clasificación de residuos-Contenedores verdes- Eco Punto	Arbolado Urbano-GIRSU
10. Escasa actividad deportiva en Barrios		Mayores propuestas deportivas en SUM, Playones y/o Escuelas	Deporte y Desarrollo Humano

Prioridades	Area de respuesta
1. Infraestructura alumbrado público	Recambio Luminarias de Sodio a Led y reposición de unidades
2. Acceso Costa Sur- (Plantación y recuperación Arbolado)- Veredas- Adoquines en mal estado	Campañas de plantación y cuidado- Completamiento y mantenimiento de infraestructura vial
3. Control del Uso del Espacio Público- ("Zona Roja")	Gobierno

# Plan estratégico Posadas 2035



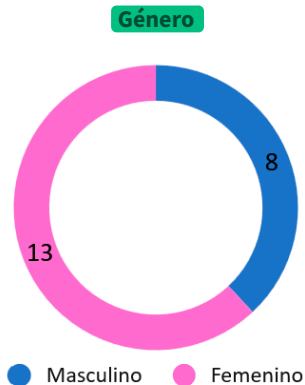
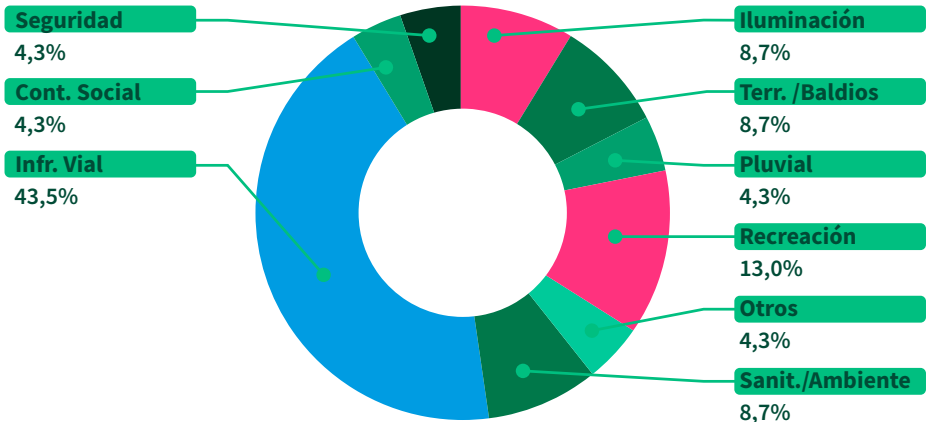
## Delegación Riberas del Paraná

El Laurel (186-187-188-191-193-194-196-197) - Docente (190) - Los Carenciados (192) - Lucas Braulio Areco (189) - Apos (185) - 1° de Mayo (1116) - Obrero (184) - Virgen del Valle (183) - La Radio (181) - Primavera (180) - Santa Teresita (177/179) - Regimiento (066-087-088-089-178) - Patoti (172-175) - Centenario (065) - Santa Catalina (171) - Tiro Federal (168) - El Brete (170) - Villa Blosset (204) - Villa Mola (205) - Aguacates - Baradero - Bajada Vieja - El Choquito - Centro - chacras (sin nombres) 042-043-044-107-182-195.

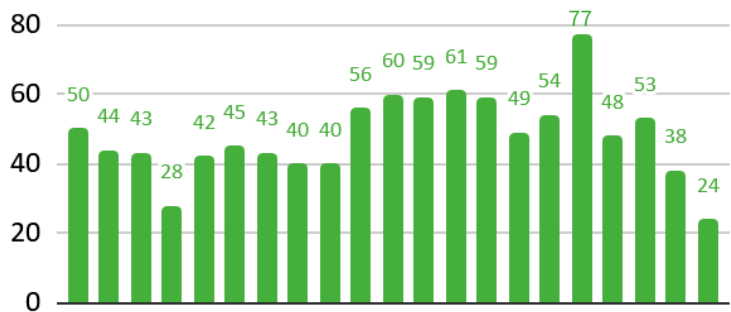


# Plan estratégico Posadas 2035

## Delegación Riberas del Paraná



Rango de edad de los participantes



## Resumen de las mesas de trabajos (papelógrafo):

5º Taller delegación Riberas del Paraná 25/11/2024

Problemas	Causas	Soluciones	Area de respuesta
1-UCAMI/MONTOYA: Escasa iluminación- refugio-tamaño reducido para el gran número de usuarios.	Gran numero de usuarios-deficiente infraestructura	Refugios modernos con mayor número de asientos e iluminación	Movilidad Urbana
2- Crecimiento de la oferta habitacional - vehicular - Mayor generación de residuos	Mayor número de edificios, vehículos sin lugar para estacionamiento, residuos domiciliarios- Escasos contenedores- Pérdida de privacidad	Aumentar número de contenedores y espacios de estacionamiento	Planificación Estratégica y Territorial- Servicios Públicos-GIRSU
3- Infraestructura cloacal y pluvial	Características del tipo de suelo	Inversión en obras	Obras Públicas
4- Regularización dominial-Espacios Verdes usurpados	Usurpación y uso del espacio público	Regularización - Relocalización.	Tierra y Hábitat
5-Falta Infraestructura Vial y eléctrica	Falta Señalética vial - Reductores de velocidad - Mantenimiento infraestructura eléctrica	Inversión en obras	Movilidad Urbana- Servicio Público-Gobierno
6- Equipamiento Plaza saludable - Ruidos molestos (Club)	Mantenimiento del E.P. Falta de control	P.P.-Control y cumplimiento de la normativa	Obras Públicas
7- Solicitan acceso al río y uso del E.P.- Contaminación "El Brete"	Uso costero cercano-Saneamiento arroyo Autos en desuso en vía pública	Mayor control sanitario-medioambiental	Salud y Calidad de Vida Planificación Estratégica y Territorial
8- Escaso operativo de poda	Crecimiento arbolado sin poda (obstaculiza la iluminación)	Aumentar frecuencia de poda Inversión en obras	Arbolado Público
Prioridades	Area de respuesta		
1- Mejorar Iluminación (Mantenimiento Luminarias/postes- Gestión operativos podas/despeje)	Inversión en obras		
2- Desarrollos Inmobiliarios, P.H.: Reveer: A- Residuos- B- Tránsito Reductores velocidad-C-Red Cloacal			
3- Reordenamiento de calles usurpadas			
	Movilidad Urbana- Tierra y Hábitat		

# Plan estratégico Posadas 2035



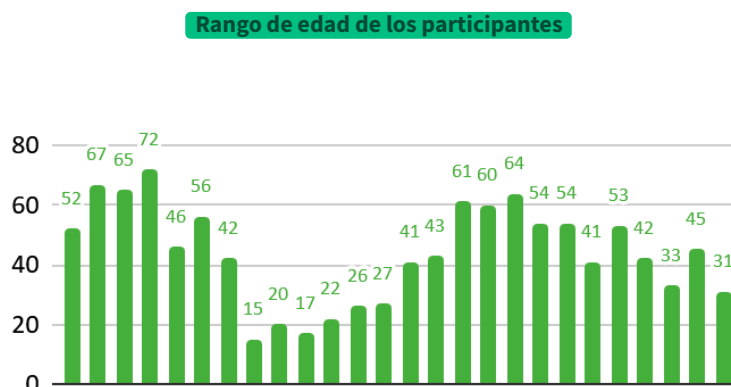
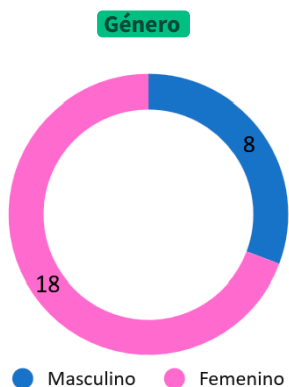
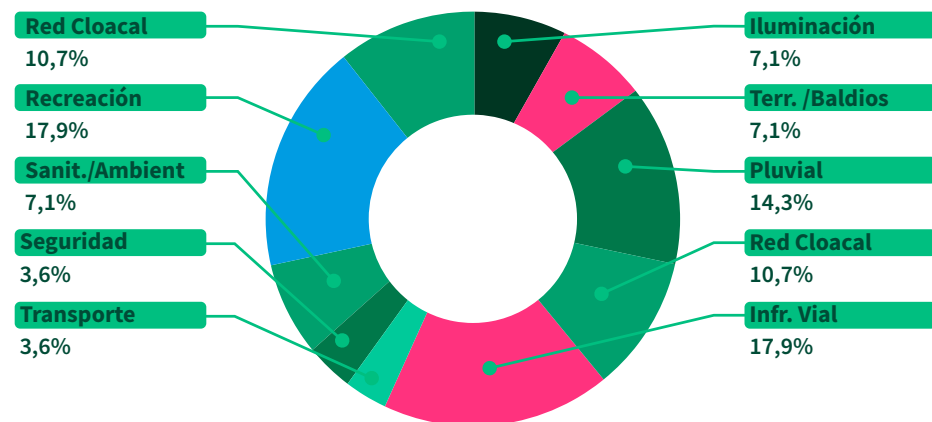
## Delegación Miguel Lanús

Villa Poujade - Villa Madariaga - Los Paraísos - Villa Longa - Los Lapachos - Don Pedro - Villa Bonita - Los Oleros - (Mercado Central - INTA - Biofábrica - Estación de Transferencia - Campus Universitario UNaM) - B° Sesquicentenario - B° Las Vertientes - Vecinos Unidos (Parcelas 45/46/47) - B° 6 de septiembre - Santa Cecilia - Virgen del Rosario A3-2 (A) y (B) - Miguel Lanús Sector "B".



# Plan estratégico Posadas 2035

## Delegación Miguel Lanús



## Resumen de las mesas de trabajos (papelógrafo):

6º Taller delegación Miguel Lanús 27/11/2024

Problemas	Causas	Soluciones	Area de respuesta
1- Saneamiento A° Zaimán-Faltan Puntos Limpios B° El Porvenir-	Faltan obras de saneamiento	Trabajos de saneamiento-Educación ciudadana-Puntos limpios	GI RSU
2- Faltan espacios recreativos e infraestructura en Plazas, bicisendas, iluminación.		Inversión en obras	Planificación Estratégica y Territorial- Obras Públicas
3-Falta Infraestructura Vial-Señalética en zona escolar-Mejoramiento infraestructura eléctrica	seguridad por escasa iluminación y de señalética vial.	Inversión en infraestructura-Educación ciudadana-	Movilidad Urbana
4- Eficiencia del Transporte Público	Unidades insuficientes en horarios pico, mayor frecuencia, horario reducido	Aumentar frecuencia y unidades en horarios pico. Ampliar horario de servicio. Acceso a los barrios.	Movilidad Urbana
5- Falta de tratamiento Cloacal/Pluvial-	Sin acceso a Red Cloacal en muchos barrios.	Inversión en redes	Obras Públicas- Secretaría de Salud y Calidad de Vida
6- Falta contención social-Impacto sobre la población ante el desarrollo.	Casos de abusos, desempleo, violencia, asentamientos.	Organización de charlas, talleres, asesoramiento legal	Cultura y Educación- Deporte y Desarrollo Humano- Unidad de Coordinación y Gestión
Prioridades			Area de respuesta
1- Saneamiento A° Zaimán -Espacios Públicos de la Costa		Inversión en obras y equipamiento.	Cuencas y Restauración Ambiental
2-Iluminación en espacios deportivos			Movilidad Urbana
3- Aumento de población en asentamientos			Tierra y Hábitat

# Plan estratégico Posadas 2035



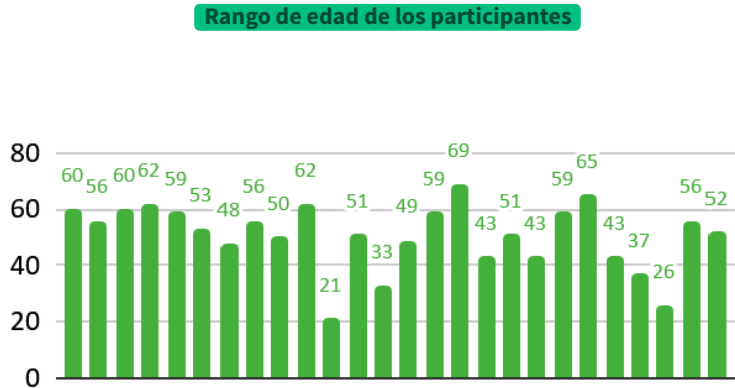
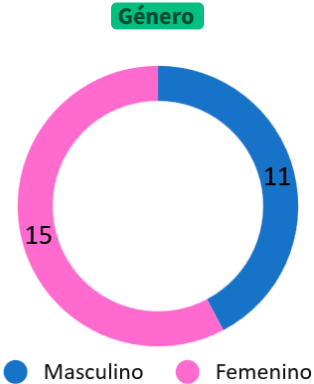
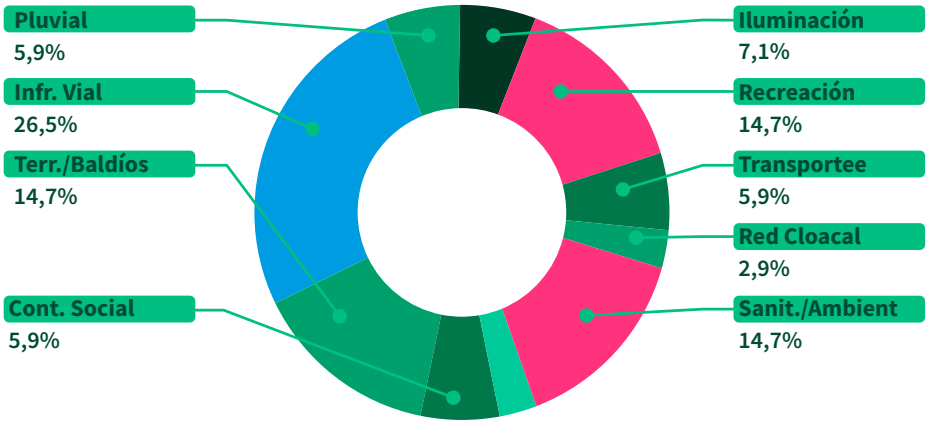
## Delegación Dolores Norte

Bº Libertador - San Francisco de Asís - Nazareno - El Progreso - Hermoso - Las Dolores Parcela 32/33 - El Mensú - Los Lapachos - Los Lapachitos - Independencia - San Juan Evangelista - Altos de Bella Vista - San Marcos - San Jorge - (Frigorífico Zaimán - Campamento Vial Nacional - Servicio Público base Zaimán) - Villa Cariño - La Cantera - San Lorenzo - San Onofre - Las Dolores - San Lucas.



# Plan estratégico Posadas 2035

## Delegación Dolores Norte



## Resumen de las mesas de trabajos (papelógrafo):

7º Taller delegación **Dolores Norte** 4/12/2024

Problemas	Causas	Soluciones	Area de respuesta
1- Falta completar y mantener Infraestructura Vial - Eléctrica	Obras viales inconclusas-Desvío tránsito pesado- Calles de tierra sin cordón- Desorden vehicular-Recolección residuos- Iluminación	Organización del transporte - Inversión en Obras - Educación vial y sanitaria - Limpieza y Barrido Control y cumplimiento de normas.	Obras Públicas- Movilidad Urbana
2- Faltan Espacios Verdes-Recreación- Equipamientos Proyectos deportivos	Escasos centros deportivos y de contención social	Inversión en reparación de playones e infraestructura deportiva- Mayor número de Profesores	Deporte y Desarrollo Humano-Planificación Estratégica y Territorial-Obras Públicas
3- Baldíos sin mantenimiento	Inseguridad-Drogas	Proyecto dominial - Convenios - Acuerdos - Comodatos para uso de baldíos como espacios de recreación y esparcimiento	Tierra y Hábitat
4- Eficiencia del Transporte Público	Escasas unidades, mayor frecuencia de colectivos y ampliar recorrido. Zona con gran porcentaje de adultos mayores que deben recorrer más de 4 cuadras para acceder al servicio.	Ampliar horario, cantidad de unidades y recorrido	Movilidad Urbana
5- Solicitan otro CAPS y ampliación del horario de atención. Solicitan Guarderías en la zona.	Gran número de pacientes	Ampliación horaria-mayor número de profesionales. Inversión en infraestructura sanitaria.	Salud y Calidad de Vida
5-Saneamiento costero A Zaimán-San José-San Lorenzo- A° San Lucas	Inundaciones - Mini basurales-Quema de podas y residuos-Malezas-Inseguridad- Faena de animales- Contaminación del ambiente Contenedores insuficientes.	Generar un corredor Turístico Costa Zaimán. Capacitación sobre manejo de los residuos urbanos. Aumentar número de contenedores y/o Puntos limpios	Cuenca- Obras Públicas - Servicios Públicos- GRSU
Prioridades	Area de respuesta		
1- Proyectos deportivos, sociales, culturales (Baldíos-Comodato)- Equipamiento recreación, Espacios verdes y Plazas saludables.	Generar un espacio para actividades culturales - deportivas - Inversión en obras y equipamiento		
2- Saneamiento A° Zaimán- A° San José B° San Lorenzo	Inversión en obras y saneamiento		
3- Puente Peatonal aéreo (Quaranta frente al Hiper Libertad)	Inversión en obras		
			Deporte y Desarrollo Humano - Planificación Estratégica y Territorial
			Cuenca y Restauración Ambiental - Obras Públicas.
			Obras Públicas

# Plan estratégico Posadas 2035



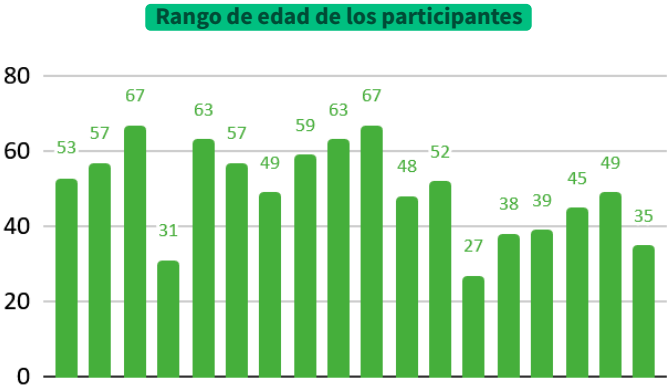
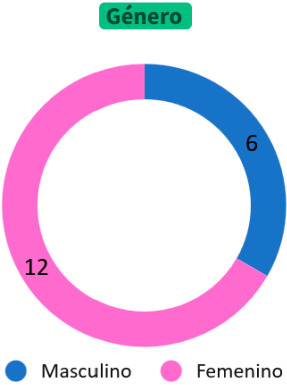
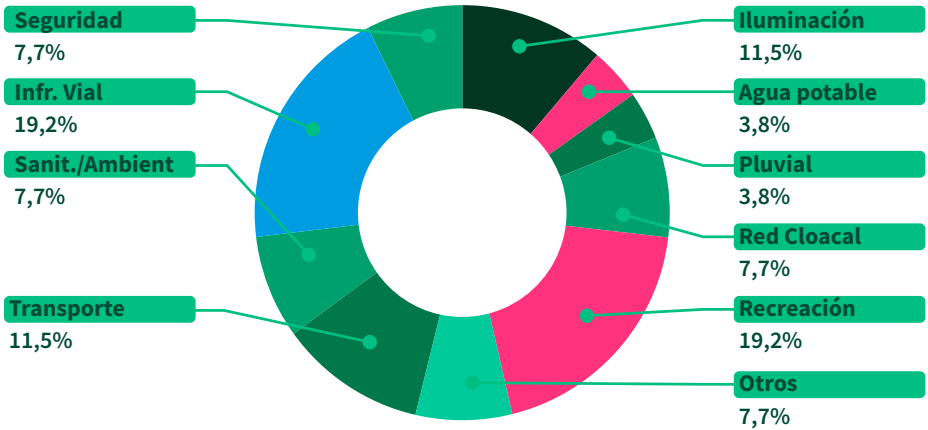
## Delegación Dolores Sur

Sur Argentino - Nissi - Cima del Sol - Nueva Esperanza A4 - San Isidro - Cocomarola Este - Cocomarola Oeste - Las Margaritas - Altos del Sur - La Olla - Alberto Fernández - Los Patitos 2 - Presidente Néstor Kirchner - Familias Unidas (El Porvenir 2) - El Porvenir



# Plan estratégico Posadas 2035

## Delegación Dolores Sur



## Resumen de las mesas de trabajos (papelógrafo):

8º Taller delegación Dolores Sur 9/12/2024

Problemas	Causas	Soluciones	Area de respuesta
1- Falta completar y mantener infraestructura vial y eléctrica. Mantenimiento de espacios públicos.	Escasa iluminación, veredas faltantes, avenidas y calles deterioradas, reductores de velocidad. Espacios públicos descuidados.	Ampliar cantidad de luminarias por cuadra, reposición de lámparas y postes. Completar infraestructura y señalética vial.	Movilidad Urbana - Obras Públicas - Planificación Estratégica y Territorial
2- Eficiencia del transporte público integrado	Servicios insuficientes, bajas frecuencias, horarios reducidos.	Reponer recorrido Línea 12 Directo al Hospital - Mayor frecuencia en horarios picos, extender horario del servicio.	Movilidad Urbana
3- Inseguridad - Adicciones - Robos	Incremento de la población - Sin control policial - Aumento de casos de suicidios y adicciones de adolescentes - Sin contención social. Menores en las calles a altas horas de la noche	Mayor presencia policial - Talleres y actividades de contención y prevención de adicciones. Control, compromiso y acompañamiento de los progenitores/- familia.	Salud y Calidad de Vida
4- Recuperar el uso del SUM "LA VAQUITA"- (Polideportivo cerrado)	Falta de pertenencia social de parte de los vecinos-Faltan actividades/talleres comunitarios de contención.	Generar talleres y actividades de contención social para todas las edades.	Salud y Calidad de Vida - Gobierno - Unidad de Coordinación y Control Gestión
Prioridades			Area de respuesta
1-Seguridad- Frecuencia Policial en los Barrios		Mayor presencia policial	Gobierno - Salud y Calidad de vida
2- Iluminación		Mantenimiento y ampliación de infraestructura	Movilidad Urbana
3- Eficiencia del Transporte público		Ampliar frecuencia, horarios y recorridos.	Movilidad Urbana
4- Recuperar el SUM - Pertenencia social - Para diferentes actividades		Actividades deportivas -Talleres, charlas y contención social	Gobierno - Salud y Calidad de Vida - Deporte y Desarrollo Humano
5- Red Cloacal - Bocas de tormentas		Inversión en obras	EPRAC- Obras Públicas
6- Espacio público para Ferias			Desarrollo Económico - Obras Públicas - Planificación Estratégica y Territorial

# Plan estratégico Posadas 2035



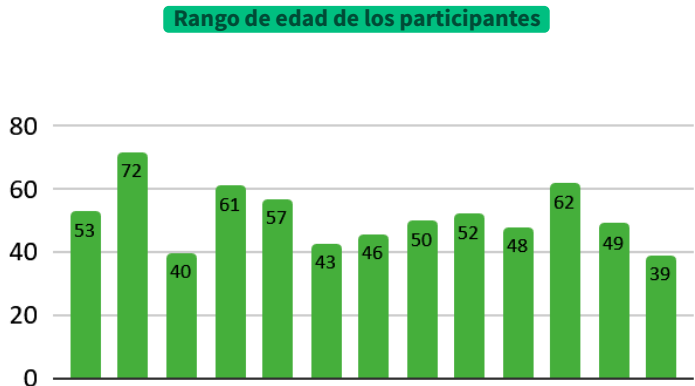
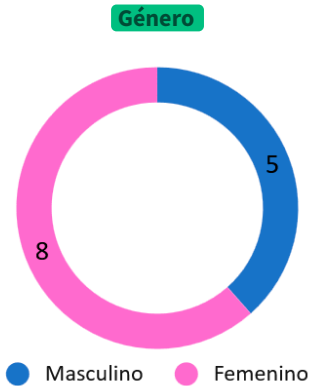

## Delegación Itaembé Mini Este

Gdor. Don Mauricio Almeida - Panambí - Congreso - Guccione - 55 Viv. Indelnor - Motem - Luis Piedrabuena - Giovinzazo (100 Viv.) - Club de Educación - La Posada - Prosol I - Los Naranjos - Mini City - Martín de Güemes - Los Alamos - Jardín - La Viña - Aeroclub Este - Aeroclub Oeste - Prosol II - Espacio verde (Prosol II, según cartel refugio de pasajeros) - Evita - 8 de Abril - Latinoamérica - Gauchito Gil - Acaraguá - Misionerita - El Pino - Divina Providencia - Génesis - Rincón del Sur - Lucero - Oleritos - Santa Clara - Ámbito (40 Viv.: 2 mz) - Ingar (Victoria, según vecina) - 21 de Diciembre - Salomón Barrios.



# Plan estratégico Posadas 2035

## Delegación Itaembé Mini Este



## Resumen de las mesas de trabajos (papelógrafo):

9º Taller delegación Itaembé Mini Este 11/12/2024

Problemas	Causas	Soluciones	Area de respuesta
1- Eficiencia del Transporte Público	Bajo número de unidades, frecuencias y recorridos. Gran porcentaje de adultos mayores y universitarios.	Ampliar horarios, recorridos e incrementar unidades	Gobierno - Movilidad Urbana
2- Mantenimiento de terrenos y Espacios verdes - Erradicación de minibasurales - Recuperar predio Destacamento 9º	Muchos propietarios no se hacen cargo de sus inmuebles - Minibasurales	Compromiso del vecino, propietario, intimación y multa - Mayor número de contenedores	Servicios Públicos - GIRSU - Coordinación de Tierra y Hábitat
3- Dificultad de uso de los SUM-Playón deportivo	Falta comunicación de la Gestión con Presidentes, Comisiones Barriales	Convivencia de actividades culturales, sociales, deportivas en el SUM y espacios deportivos. Funcionamiento en receso escolar	Unidad de Coordinación y Control de Gestión - Deporte y Desarrollo Humano
4- Falta CAV en la zona	Gran distancia al centro de la ciudad	Descentralización administrativa Mayor control	Planificación Estratégica y Territorial
5- Manejo, control de suministros, funcionamiento de Comedores y Merenderos	Mal manejo de los mismos-Venta y/o desvío de los insumos	Inversión en obras de infraestructura	Unidad de Coordinación y Control de Gestión
6- Falta completar y mantener infraestructura vial y eléctrica.	Falta mantención y conclusión de obras viales Canalización del Aº City		Movilidad Urbana

Prioridad	Area de respuesta
1- Seguridad/Transporte	Gobierno- Movilidad Urbana
2- Baldíos/Terrenos descuidados	Mayor control e Intimación a propietarios/multas Coordinación de Tierra y Hábitat
3- Más comunicación entre la Gestión y las Comisiones Vecinales	Unidad de Coordinación y Control de Gestión

# Plan estratégico Posadas 2035



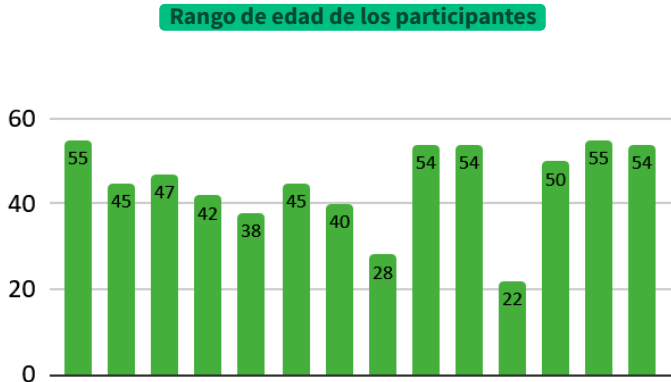
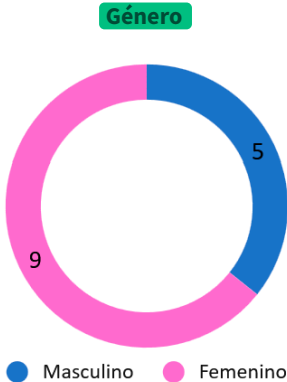
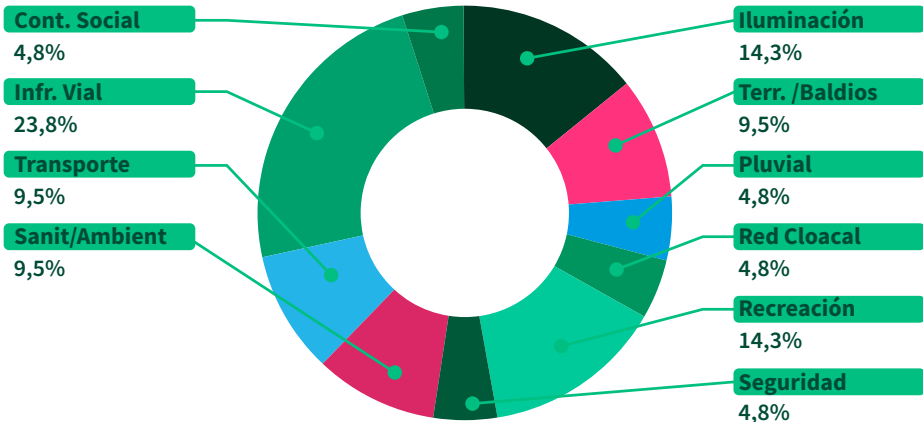
## Delegación Itaembé Mini Oeste

Carlos Pellegrini - Las Tacuaritas - Faraón - Club Vial - Nuevo Oeste 2 - María Elena Walsh - Hospital - Casaquinta - Terrazas II - La Cima - Itaembé Porá (lotes) - Las Lomas - Policial - Terrazas I - Terrazas III - Los Árboles - Finca de Suboficiales Policía de Misiones - Ciudad Perdida (PROSOL) - Forestal - Bicentenario - 17 de Junio (s/ av. 200 antes Sol) - Sol de Misiones I - Sol de Misiones II - Sol de Misiones III - Club 15 de Diciembre (Sindicato de Camioneros) - Belén - Centro Correntino - Esperanza Sur - La Unión - 1º de Abril (70/36 viv.) - 17 de Octubre - Eva Perón - La Paz - Nuevo Amanecer.



Plan estratégico Posadas 2035

Delegación Itaembé Mini Oeste



Resumen de las mesas de trabajos (papelógrafo):

10º Taller delegación Itaembé Mini Oeste 13/12/2024

Problemas	Causas	Soluciones	Area de respuesta
1- Falta Infraestructura vial	Falta mantenimiento y obras de infraestructura	Inversión en obras	Movilidad Urbana
2-Falta Infraestructura de recreación y esparcimiento (Plazas, playones y SUM)	Crecimiento poblacional, no cuentan con espacios para uso recreativo	Posibilidad de Comodato, espacio municipal para uso recreativo, inversión en obras	Planificación Estratégica y Territorial-Gobierno
3- Espacio en desuso donde funcionaba la cocina centralizada	Degradación de infraestructura por falta de uso - Falta espacio para actividades culturales, artísticas, ferias.	Recuperar el uso del espacio ya sea por comodato u otro medio	Unidad de Coordinación y Control de Gestión
4- Ampliación horaria de atención de profesionales y ambulancias (CAPS 32/Bº Belén) - Construcción de nuevo CAPS	Escasos profesionales médicos - Ambulancias horarios reducidos Gran distancia a los CAPS 32 y Belén	Mayor número de profesionales y control del cumplimiento de horarios de los prestadores - Creación de un nuevo CAPS hacia zona Sur	Salud y Calidad de Vida Obras Públicas
Prioridad	Area de respuesta		
1- Solicitan una línea directa a la COMISARÍA 9º	Aumento de robos y falta de respuesta a los Foros de Seguridad	Mayor control y presencia policial	Gobierno - Departamento de Foros de Seguridad Ciudadana
2-Infraestructura Sanitaria-proyecto Parque de la Salud (HOSPITAL) Zona Sur	Horarios reducidos de guardias - ambulancias - escaso personal y no se cumplen los horarios de atención	Creación de un nuevo CAPS/Hospital en zona sur - Inversión en Salud	Salud y Calidad de Vida - Obras Públicas
3- Mantenimiento de infraestructura vial y eléctrica	Falta completar, mejorar y mantener la infraestructura vial y eléctrica en general	Más inversión y Trabajo en este sector	Movilidad Urbana
4- Obras de saneamiento Arroyo Mártires Bº Nuevo Amanecer - Reto - Pellegrini	Falta de mantenimiento en general	Más inversión y trabajo en este sector	Obras Públicas- Salud y Calidad de Vida
5- Espacios para deportes y recreación	Falta de espacios para usos comunes de recreación, ferias y talleres	Comodato con Jefatura para uso de un tinglado de su propiedad para contención social, deportiva de jóvenes y talleres para adultos	Coordinación de Tierra y Hábitat - Salud y Calidad de Vida - Policia Provincial

# Plan estratégico Posadas 2035



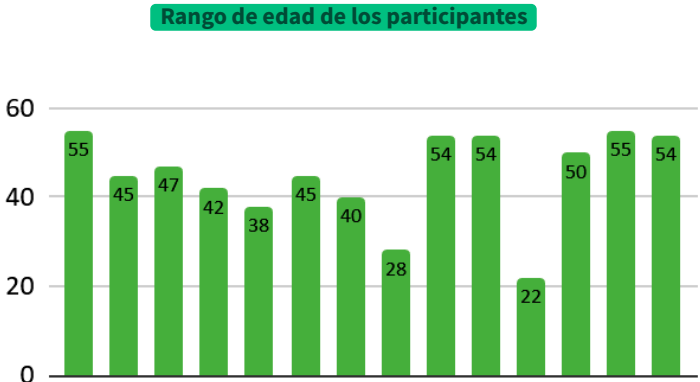
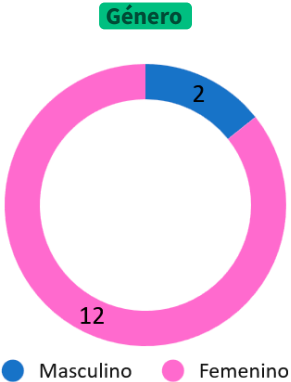
## Delegación Itaembé Guazú

Sector 1 - Sector 2 - Sector 3 (sector Procrear) - Sector 4 - Sector 5 - Sector 6 - Sector 7 (508 viviendas) - Sector 8 (508 viviendas) - Sector 9 - Sector 10 - Sector 11 - Pueblo Chico - Cruz del Sur - Colonia Aeroparque - Villa Hípica - Hipódromo - Nemesio Parma - Campo Bauer - Parque Industrial - Puerto Posadas.



# Plan estratégico Posadas 2035

## Delegación Itaembé Guazú



## Resumen de las mesas de trabajos (papelógrafo):

11º Taller delegación Itaembé Gauzú 23/12/2024

Problemas	Causas	Soluciones	Area de respuesta
1-Faltan espacios para actividades deportivas y de recreación	Crecimiento Poblacional	Construcción de SUM, Playones deportivos- Plazas	Deporte y Desarrollo Humano - Unidad de Coordinación y Control de Gestión
2- Faltan Escuelas Primarias y Secundarias (Educación)	Crecimiento Poblacional	Construcción y ampliación de escuelas	Ministerio de Educación (Provincial)
3- Falta Infraestructura Vial (Accesos Y señalización, colectoras, iluminación, cordón cuneta, reductores de velocidad, bicisendas, asfalto y semáforos.)	Calles y accesos terradas en mal estado	Inversión en equipamiento e infraestructura vial	Obras Públicas - Movilidad Urbana
4- Falta Iluminación en varios sectores - Tendido de Baja Tensión	Sectores sin tendido de red eléctrica y otros con escasa iluminación	Inversión en infraestructura eléctrica y lumínica	Obras Públicas - Movilidad Urbana - EMSA
5- Descentralización de la Administración Pública	Desplazamiento de personas hacia el centro	Construcción de un CAV y/o sucursales de las diferentes Instituciones	Provincia- Municipio
6- Falta de educación ciudadana	Mal uso de contenedores - Mascotas sueltas	Educación ciudadana y charlas de concientización	Salud y Calidad de Vida - Movilidad Urbana
7- Escasa Infraestructura verde	Deforestación, falta de cuidado del arbolado existente y escasa reforestación	Concientización, reposición y cuidado de la infraestructura verde	GIRSU

Prioridad	Area de respuesta
1- Crear espacios recreativos y deportivos saludables. (SUM, Plazas Solicitan Profesionales a cargo.	Convenio para uso de Espacios Escolares para dichas actividades Deporte y Desarrollo Humano
2- Completar infraestructura vial (señalética, accesos, asfalto y semáforos)	Inversión en equipamiento e infraestructura vial Obras Públicas - Movilidad Urbana
3- Cuidado de mascotas, tenencia responsable, ampliación cupos castración.	Ampliar operativo del IMUSA Salud y Calidad de Vida - IMUSA